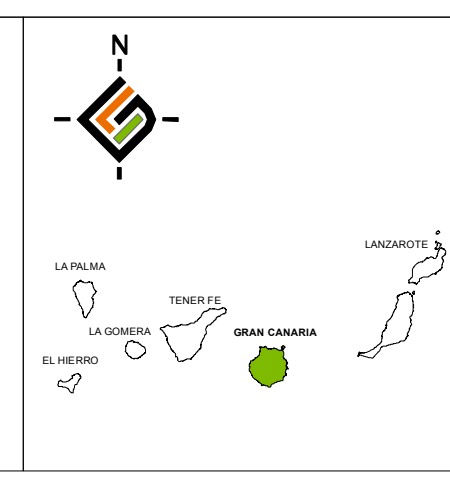
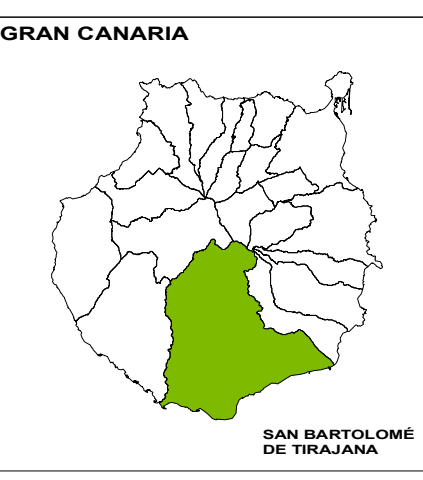
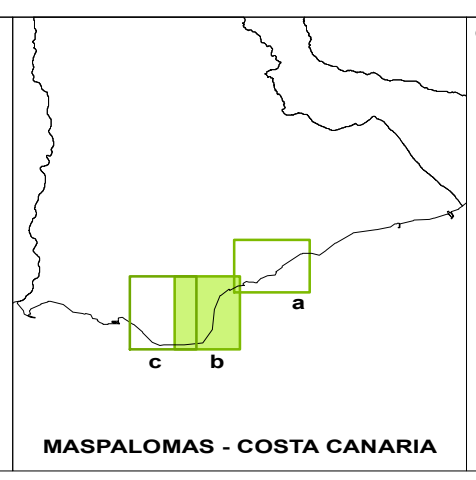




Fuente cartográfica  
GRAFICAN, S.A. (Año 2009)

Delimitaciones  
 — Ámbito de referencia territorial  
 — Ámbito de actuación  
 Red de abastecimiento y reutilización de agua

- Arqueta de abastecimiento
- Arqueta de riego
- Boca de riego
- Hidrante
- Tubería de abastecimiento
- Tubería de reutilización
- Depósito de abastecimiento
- Depósito de reutilización



Plan para la modernización, mejora e incremento de la competitividad de San Agustín, Playa del Inglés y Maspalomas  
**SAN BARTOLOMÉ DE TIRAJANA**  
 FECHA: OCTUBRE 2012  
 ESCALA: 1:5.000

PLANO DE INFORMACIÓN DEL PMM: ANALISIS DE LOS USOS Nº PLANO:

**RED DE ABASTECIMIENTO DE AGUA**  
 Playa del Inglés  
**PMM-I-11b**

REDACTOR:  
 EQUIPO TÉCNICO  
 GESPLAN S.A.